

Para completar la ruta, no se puede dejar pasar la oportunidad de visitar la localidad de **Valenzuela**, donde desde el paraje de la **Ermita del Calvario**, el visitante podrá contemplar una particular visión de la puesta de sol, sobre esta zona de la campiña cordobesa, que destaca por un singular colorido y vistosidad.

Siguiendo el curso del río Guadajoz llegaremos hasta el municipio de **Espejo**, donde merece destacarse la visita a la **Salinas de Duernas**, una de las muchas salinas existentes en el territorio de la comarca y que permite contemplar el tradicional aprovechamiento de la sal, las infraestructuras que alberga y los ecosistemas adaptados que se crean en su entorno, y que resultan singulares en el contexto del occidente europeo, pues son prácticamente exclusivos de España al aparecer asociados a condiciones semiáridas propias de áreas esteparias. El Guadajoz presenta un carácter claramente salino, de hecho los romanos lo llamaron Flumen Salsum, y a uno de sus principales afluentes se le denomina río Salado.

Antes de abandonar Espejo, se recomienda visitar el **Parque del Borbollón**, entorno natural y paisajístico que permite el descanso y el esparcimiento entre una confortable arboleda y el rumor del agua que corre por la fuente que da nombre al paraje. Otros parajes de relevante valor paisajístico natural son el **Pilar de la Fuensanta**, recientemente recuperado, y el **parque periurbano de los Ruedos**, junto a la Ermita del Rosario.

Si desde Espejo buscamos las primeras ondulaciones de la Sierra Subbética, llegamos al privilegiado balcón de Nueva Carteya, ubicada en las estribaciones del conocido como Monte Horquera, y desde donde se hace posible visitar entornos naturales de interés como la zona de **Plaza de Armas** o la denominada como **Ruta de las Fortificaciones**, de interés para los amantes del senderismo o la bicicleta de montaña.

Por estos senderos es fácil llegar hasta la pedanía del **Llano del Espinar**, que presenta un paisaje singular característico de una zona dominada por el olivar de sierra pero también con zonas de vid de la que se extraen excelentes vinos acogidos a la denominación de Montilla-Moriles y que pueden conocerse realizando una visita a los **lagares** existentes en la localidad.

Otros enclaves disponibles para la práctica de actividad al aire libre de la comarca son la **Vía Verde Guadajoz-Subbética**, que enlaza la localidad de Baena con la estación de Lugué, donde se une a la Vía Verde del Aceite. También el Baena, puede visitarse el **paraje natural de la Ermita del Ángeles**, a orillas del arroyo Matibella.



Vía Verde Guadajoz-Subbética / Baena



Parque del Borbollón / Espejo



Mancomunidad de municipios
GUADAJOZ y CAMPIÑA ESTE


Vista Ermita del Calvario / Valenzuela



RUTAS POR EL GUADAJOZ RECURSOS NATURALES Y PAISAJÍSTICOS

Río Guadajoz- Puente Piedra / Baena






PATRIMONIO NATURAL Y PAISAJÍSTICO

La comarca se abre entre las sierras del sur de Jaén, las sierras Subbéticas y la Campiña Cordobesa. Sus tierras entre monte y vega, se llenan de olivar y campiña; sus aguas saladas y dulces, el cálido sol del verano y el frío del invierno, marcan la fisonomía de un territorio repleto de enclaves naturales y paisajísticos singulares y atractivos para la realización de actividades de ocio en conjunción con la naturaleza. Así a lo largo de la geografía de estos municipios se ofrece al visitante la posibilidad de realizar la práctica de diversas actividades deportivas, lúdicas y de ocio al aire libre, tales como senderismo, cicloturismo, espeleología, pesca, piragüismo o simplemente disfrutar tranquilamente de paisajes encantadores llenos de luz y de vida.

La ruta que se propone a continuación recoge algunos de los lugares de interés natural y paisajísticos más destacados de la enorme cantidad de parajes y lugares singulares para disfrutar del entorno natural en el territorio:



Iniciamos el recorrido en el **Río Guadajoz**: Auténtico eje vertebrador natural de la comarca, a sus orillas los distintos pobladores históricos han ido dejando numerosos asentamientos y muestras de patrimonio arquitectónico fluvial tales como puentes, norias y otras edificaciones con las que aprovechar los recursos que prestaba este 'río del pan' (Salsum, para los romanos). Así municipios como Castro del Río o la pedanía de Albendín han vivido en relación permanente con esta arteria fluvial, encontrándose muestras de esta influencia en la propia configuración de su casco urbano y en la existencia de zonas de recreo y esparcimiento vinculadas al río, como son la ruta de senderismo urbana existente en la **canalización del río a su paso por Castro** o el **Parque fluvial de Albendín**, que tiene en su Noria, restaurada y en perfecto estado de uso y conservación, su elemento principal.

En Castro del Río, los ejemplos de edificaciones civiles vinculadas al río Guadajoz son el Molino y la Fabrica de Luz, localizados en el paraje conocido como **Alameda del Guadajoz**. Conserva en buen estado parte de la arquitectura del edificio que era utilizado para la generación de energía aprovechando la fuerza del agua. Hoy en día, el enclave tiene un significativo valor medioambiental y como zona de esparcimiento de la localidad, en esta zona se celebran diversas manifestaciones festivas tales como romerías y fiestas populares aprovechando sus valores naturales y paisajísticos.


También en Albendín merece la pena destacar el **embalse de Vadomojón**, uno de los más importantes de la Cuenca del Guadalquivir. Coronado por una presa que regula las aportaciones de los ríos Viboras y San Juan, cabecera de la Cuenca del Guadajoz, Vadomojón cuenta con una extensa línea de orilla con 59 kilómetros de ensenadas y arroyos que vierten sus aguas al embalse, escenarios y tramos idóneos para los amantes de la pesca deportiva. Asimismo la existencia de una recientemente creada zona de embarcadero, permite la realización de actividades náuticas en las aguas del pantano entre un auténtico mar de olivos

Río Guadajoz / Castro del Río

Mancomunidad de municipios
GUADAJÓZ y CAMPIÑA ESTE



Embalse de Vadomojón / Albendín



Siguiendo en el entorno del río Guadajoz también merece la pena reseñar el **Parque Fluvial del Puente de Piedra en Baena**, en el que podemos encontrar una noria restaurada, la existencia de una centro del interpretación del río, así como una zona de merenderos y esparcimiento entre un bosque de eucaliptos que posibilitan la actividad lúdica en la orilla del río.

Cercana a este paraje encontramos la **Cueva del Yeso**, situada a unos 8 kilómetros de Baena, en llamado "Puente de la Matuira". Destaca por ser la única cavidad de origen hídrico existente en el Valle del Guadalquivir, así como su longitud que la sitúan como la mayor cueva de este material de la provincia de Córdoba y de las más largas de España. En sus distintas galerías y salas visitables y accesibles gracias a la obras de acondicionamiento llevadas a cabo, pueden observarse una gran cantidad de formaciones de cristal de yeso, lagos y cavidades que albergan una gran colonia de murciélagos, así como la existencia de una especie de crustáceo, niphargus baenensis- que podría ser único en su especie a nivel mundial, según apuntan diversos estudios.

También relacionado con el patrimonio hídrico de la zona, merecen la pena visitar diferentes lagunas. Las más atractivas son la **Laguna del Salobral**, el **Rincón del Muerto** o la **Laguna de la Quinta**, donde existe actualmente un punto de observación de la fauna avícola que resulta de interés para el visitante que quiera apreciar la riqueza de estos ecosistemas y su destacada flora y fauna.

Cueva del Yeso / Baena